


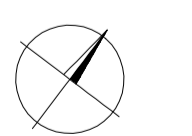


Legenda:

-  hranica obvodu projektu pozemkových úprav
-  parcely registra C-KN
-  parcely registra E-KN



OKRESNÝ ÚRAD BRATISLAVA POZEMKOVÝ A LESNÝ ODBOR Tomáškova 46 832 05 Bratislava	Kraj Bratislavský	Oblasť Bratislava IV	Obec Bratislava – m.č. Lamač
	Katastrálne územie Lamač	Mapový list Stupava 1-6	Správny orgán OÚ Bratislava, PLO
Obvod JPÚ – JPÚ Lamač, lokalita Rakytý			
Vyhotožil		Správny orgán	
Dňa: 23.6.2023	Meno: Ing. Tomáš Koš	Dňa: 23.6.2023	Číslo konania: OU-BA-PL-2023/02286-002
Mierka	1:2150	pečiatka a podpis	
Formát	A1		
Podpis			