















LEGENDA

-  HRANICA RIEŠENÉHO ÚZEMIA, PAR.Č. 3139, 3141
-  HRANICA POZEMKU PODLA KN
-  OBRYSY CESTY
-  OBRYSY CHODNÍKY
-  MUROVANÉ OPLATENIE
-  PLETIVOVÉ OPLATENIE
-  OBRYSY RIEŠENÉHO OBJEKTU
-  OBRYSY AKTUÁLNEJ ZÁSTAVBY V ÚZEMÍ

-  OBRYSY PLÁNOVANEJ ZÁSTAVBY V ÚZEMÍ
-  VRSTEVNICE PŮVODNÉHO TERÉNU
-  HLAVNÝ PRÍSTUP NA POZEMOK - CHODEC
-  HLAVNÝ PRÍSTUP NA POZEMOK - AUTOMOBIL
-  HLAVNÝ VSTUP DO RODINNÉHO DOMU
-  HLAVNÝ VSTUP DO GARÁŽE

- ① PRÍSTUPOVÁ ASFALTOVÁ KOMUNIKÁCIA - AUTOMOBIL
- ② SMETNÉ NÁDOBY - SEPAROVANÝ ODPAD
- ③ SPEVNENÁ PLOCHA PRED DOMOM - DĽŽBA ŠTĪPANY KAMEŇ - STOJSKO AUTO
- ④ SPEVNENÁ PLOCHA OKOLO DOMU - EXTERIÉROVÉ SCHODISKO - BETÓNOVÉ DLAŽDICE

- ⑤ SPEVNENÁ PLOCHA - TERASA
- ⑥ ZÁHRADA
- ⑦ OVOČNÝ SAD






LEGENDA - OBJEKTOVÁ SKLADBA

- SO-01 NAVRHOVANÝ STAVEBNÝ OBJEKT RODINNÉHO DOMU
- SO-02 NAVRHOVANÝ STAVEBNÝ OBJEKT ELEKTRA A PRÍPOJKY ELEKTRA
- SO-03 NAVRHOVANÝ STAVEBNÝ OBJEKT ŽUMPY A PRÍPOJKY KANALIZÁCIE
- SO-04 NAVRHOVANÝ STAVEBNÝ OBJEKT STUDNE A PRÍPOJKY VODY
- SO-05 NAVRHOVANÝ STAVEBNÝ OBJEKT DAŽĐOVEJ KANALIZÁCIE
- SO-06 NAVRHOVANÝ STAVEBNÝ OBJEKT SPEVNENÝCH PLOCH
- SO-07 NAVRHOVANÝ STAVEBNÝ OBJEKT OPLATENIA
- SO-08 NAVRHOVANÝ STAVEBNÝ OBJEKT SADOVÝCH ÚPRAV






LEGENDA - EXISTUJÚCE VERJNÉ INŽINIERSKE SIEŤE






-  VEDENIE VEREJNEJ NN ELEKTRICKEJ SIEŤE
-  VEDENIE VEREJNÉHO STL PLYNOVODU

LEGENDA - NAVRHOVANÉ PRÍPOJKY A AREÁLOVÉ ROZVODY

-  PRÍPOJKA ELKTRICKEJ SIEŤE, NAVY-J 4x25 mm² SMEROM OD IŠTIAČEJ A ROZPOJOVACEJ SKRINKY č.0763-013
-  HLAVNÉ DOMOVÉ VEDENIE ELEKTRICKEJ SIEŤE, CYKY-J 5x10 mm², CYKY-O 2x1,5 mm² FeZn priem. 10 mm
-  PRÍPOJKA VODY ZO STUDNE, HD-PE DN25
-  PRÍPOJKA KANALIZÁCIE, PVC DN150
-  ZBER DOMOVEJ DAŽĐOVEJ KANLIZÁCIE, PVC DN110, SPÁD min. 2%

LEGENDA - NAVRHOVANÉ OBJEKTY PRÍPOJOK




-  SRI IŠTIAČA A ROZPOJOVACIA SKRINKA SR
-  RE PRÍPOJKOVÁ SKRINKA + ELEKTROMEROVÝ ROZVÁDZAČ V OPLATENÍ
-  RH HLAVNÝ DOMOVÝ ROZVÁDZAČ
-  RŠO REVÍZNA KANALIZAČNÁ ŠAČHTA
-  Z NAVRHOVANÁ ŽELEZOBETÓNOVÁ ŽUMPA, 16 m³

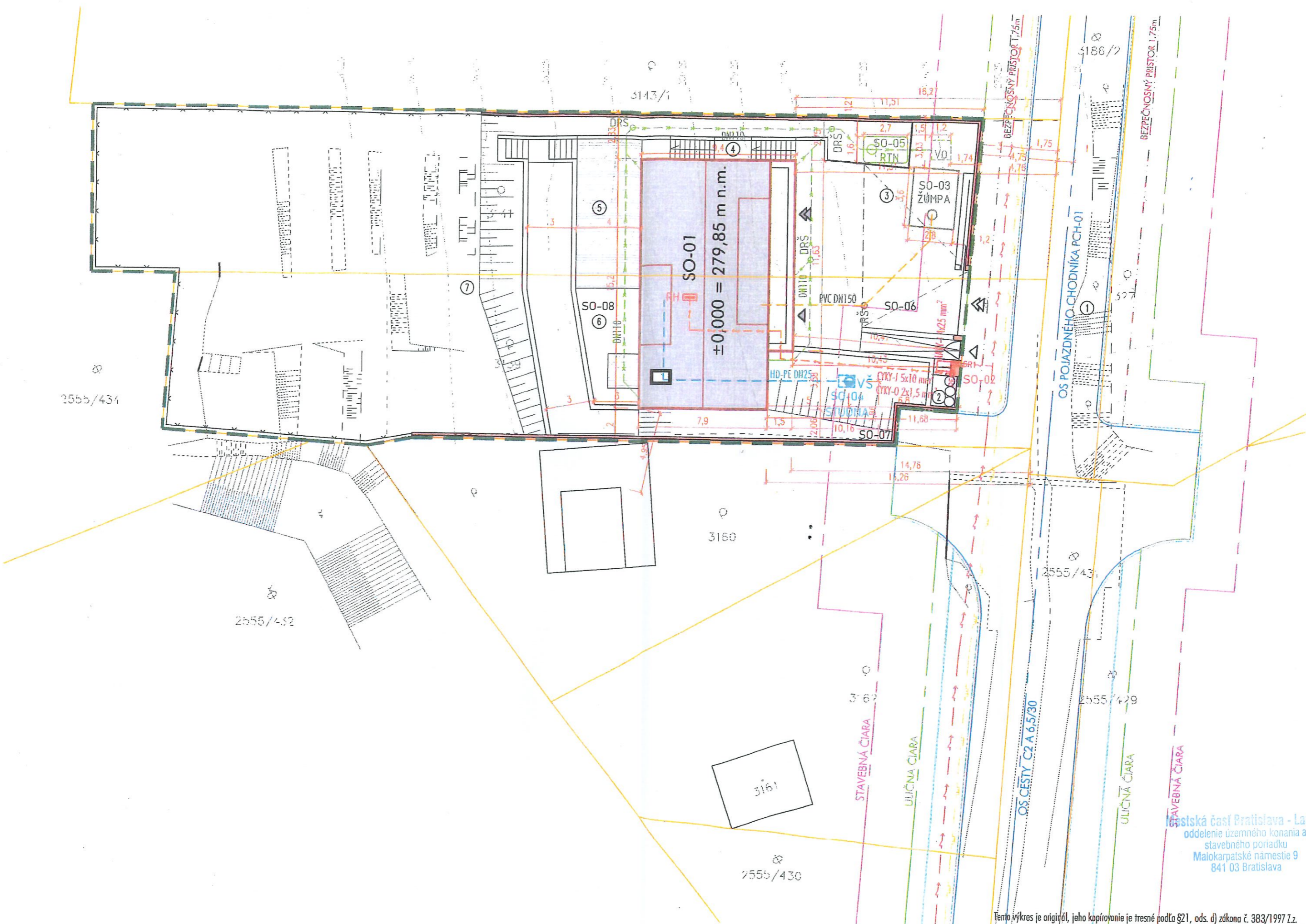
-  VRTANÁ STUDŇA
-  REVÍZNA VODOMERNÁ ŠAČHTA
-  DAŽĐOVÁ REVÍZNA ŠAČHTA
-  RETENČNÁ NÁDRŽ NA DAŽĐOVÚ VODU, 5m³
-  VSAKOVACÍ OBJEKT, OBJEM 2m³

Mestská časť Bratislava - Lamač
oddelenie územného konania a
stavebného poriadku
Malokarpatské námestie 9
841 03 Bratislava

AUTOR MÁ VYHRADENÉ PRÁVO UBELOVAŤ SÚHLAS NA KAŽDÉ POUŽITIE DIELA, NA OCHRANU PRED ZÁSACHOM DO DIELA, NA AUTORSKÚ KOREKTÚRU DIELA (DOZOR AUTORA NAJ ZHOTOVENIA) A INÉ PRÁVA PODLA AUTORSKÉHO ZÁKONA. ZODPOVEDNÁ OSOBA HARABAUČA S OBRANOM DOKUMENTU JE POVINÁ NAŠTUDOVÁ SI JEHO OBSAH A V PŘÍPADE NEJASNOSTÍ MAJSÍ TIETO ZISTENIA NEODKLADNE OZDIAŤ AUTORA A V ĎALŠOM POSTUPE SA KLAŤ JEHO POKYŤM. V PŘÍPADE, ŽE TAK NEUROBÍ, BERIE PLNÚ ZODPOVEDNOSŤ ZA ŠKODY SPŔOSOBENÉ NEPOROZUMENIA ALEBO ŽIAŤ VÝKLADOM OBSAHU TOHTO DOKUMENTU. INFORMÁCIE V TOMTO DOKUMENTE SLUŽIA K OBRANISIU IĐEÍ, KONCEPTU, TECHNICKÉHO NŘEŠENIA ALEBO NŘEHO OPISU PROJEKTOVANÉHO DIELA. ROZMERY NEMOŽNO NA TOMTO DOKUMENTE ODMERÁVAŤ. TENTO DOKUMENT JE MAJETKOM ARCHITEKTA, NESMIE BÝŤ POUŽITÝ PRE VÝŠTAVBU, REPRODUKOVANÝ, ÚPRAVENÝ ALEBO KAPODOBŘOVANÝ BEZ SÚHLASU AUTORA. VÝRAŽNÉ ODPČTYKY NA STAVBE KONZULTOVAŤ SO ZODPOVEDNÝM PROJEKTANTOM. DIELIŠNÍ DOKUMENTÁČIU PŘEDLOŽŤ ZODPOVEDNÉMU PROJEKTANTOVÍ NA KONZULTÁČIU A ODSÚHLASENIE. ZAHŤN V PROJEKTE MOŽNO VYKONÁVAŤ IĐA S PŘISOHŤIA SÚHLASOM AUTORA!

±0,000 = (poloha určená relatívne na 279,85 m n.m.)

	ZODPOVEDNÝ PROJEKTANT :	VYPRACOVAL :	PARÉ:	STUPEŇ PD:		
	MikRo architects s.r.o. Ing.arch. Marcel Mikulec a.o. Radlinského 27, 811 07, Bratislava, SR	Ing.arch. Marcel Mikulec a.o. Ing.arch. Michal Paulišin a.o.				
AUTORI: Ing.arch. Marcel Mikulec a.o., Ing.arch. Michal Paulišin a.o.				ČASŤ:	ARCHITEKTÚRA	
STAVEBNÍK: Marián Janota, Malokarpatské námestie 10, 841 03, Bratislava, SR				OBJEKT:	SÚBOR STAVEBNÝCH OBJEKTOV	
NÁZOV A MIESTO STAVBY: RODINNÝ DOM - LAMAČ kat. územie Lamač, Bratislava-Lamač, okr.: Bratislava, par.č 3139, 3141				DÁTUM:	01/2023	
OBSAH VÝKRESU: KOORDINAČNÁ SITUÁCIA				FORMÁT:	3xA4; 630x297	
				VERZIA:	02	
				ČÍSLO ZÁK.:	01_220929	
				MIERKA:	DIEL:	ČÍSLO V.:
				1:200	D	01



Mestská časť Bratislava - Lamač
 oddelenie územného konania a
 stavebného poriadku
 Malokarpatské námestie 9
 841 03 Bratislava

Tento výkres je originál, jeho kopírovanie je trestné podľa §21, ods. d) zákona č. 383/1997 Z.z.

Č. J. 2023/295-5295/0UECP/02/De 20 DŇA 30.08.2023
 PRÍLOHA K OZNAMENIU O ZACIATÍ VK, SPOJENÉHO ÚZEMNÉHO A STAV. KONANIA