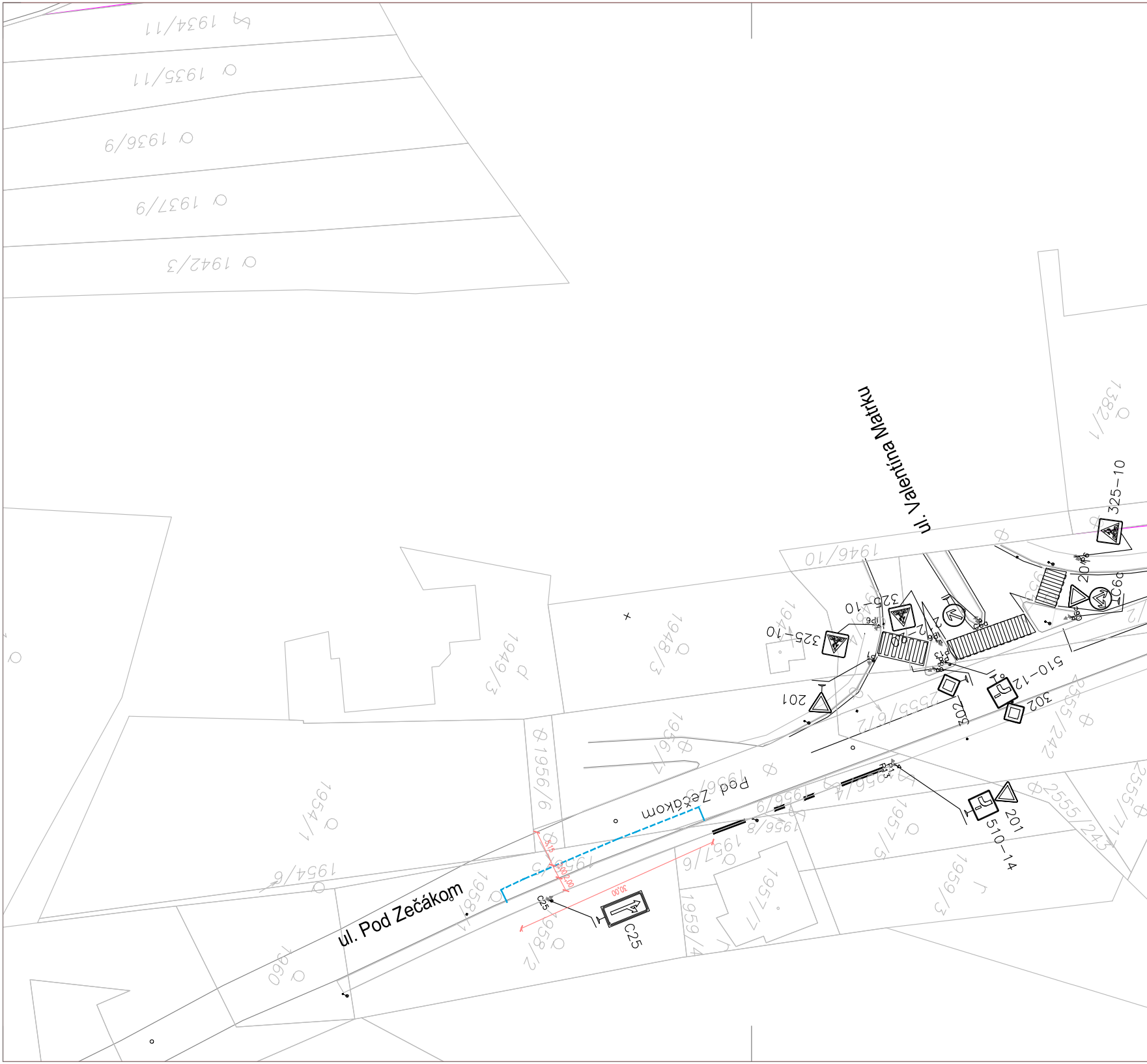
ul. Valentina Matrku
ul. Pod Zečákom
Pod Zečákom
1934/11
1935/11
1936/9
1937/9
1942/3
1382/1
1946/10
1948/3
1949/3
1954/1
1954/6
1956/6
1956/1
1956/9
1956/8
1956/4
1957/6
1957/1
1957/5
1958/1
1958/2
1959/3
1959/4
1960
2555/6/2
2555/242
2555/243
325−10
325−10
325−10
201
201
302
302
510−12
510−14
C25
C25
C60
30,00
3,15

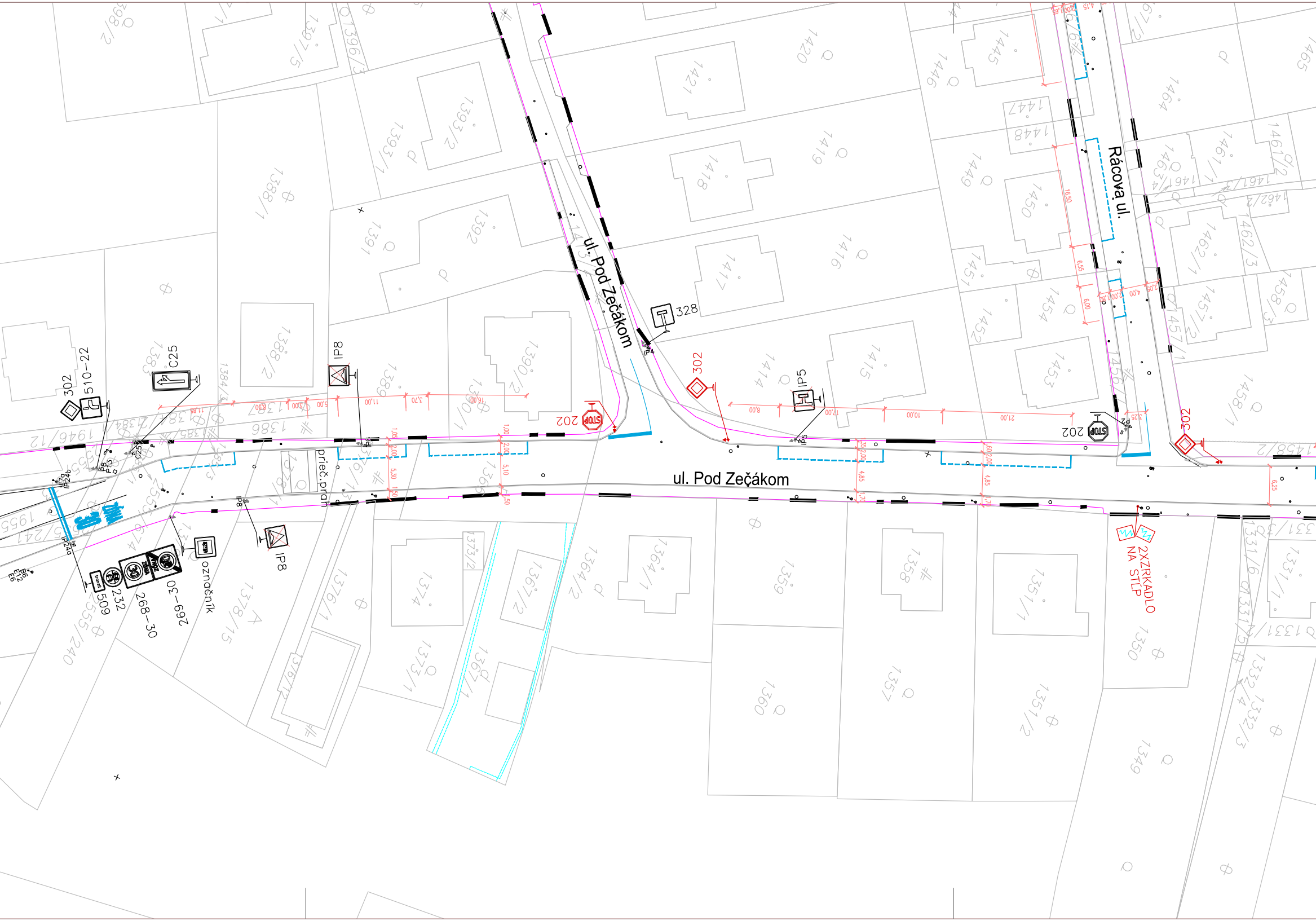
ul. Pod Zečákom
ul. Pod Zečákom
Rácova ul.
328
302
302
302
IP5
IP8
IP8
IP8
202
202
2XZRKADLO NA STLP
C25
510-22
označník
269-30
268-30
232
509
prieč.pruh
1398/2
1397/5
1396/3
1393/1
1393/2
1388/1
1391
1392
1421
1420
1446
1445
1447
1448
1419
1418
1417
1416
1449
1450
1451
1452
1453
1454
1415
1414
1464
1463
1461/1
1461/2
1462/1
1462/3
1457/1
1458/1
1458/2
1388/2
1389
1390/1
1390/2
1386
1385
1946/12
1955/240
1374
1373/1
1373/2
1376/1
1378/15
1367/1
1367/2
1364/1
1364/2
1359
1358
1360
1357
1351/1
1351/2
1350
1349
1331/6
1332/3
16,50
6,55
6,00
4,00
2,05
11,00
3,70
16,00
8,00
17,00
10,00
21,00
5,10
4,85
6,25

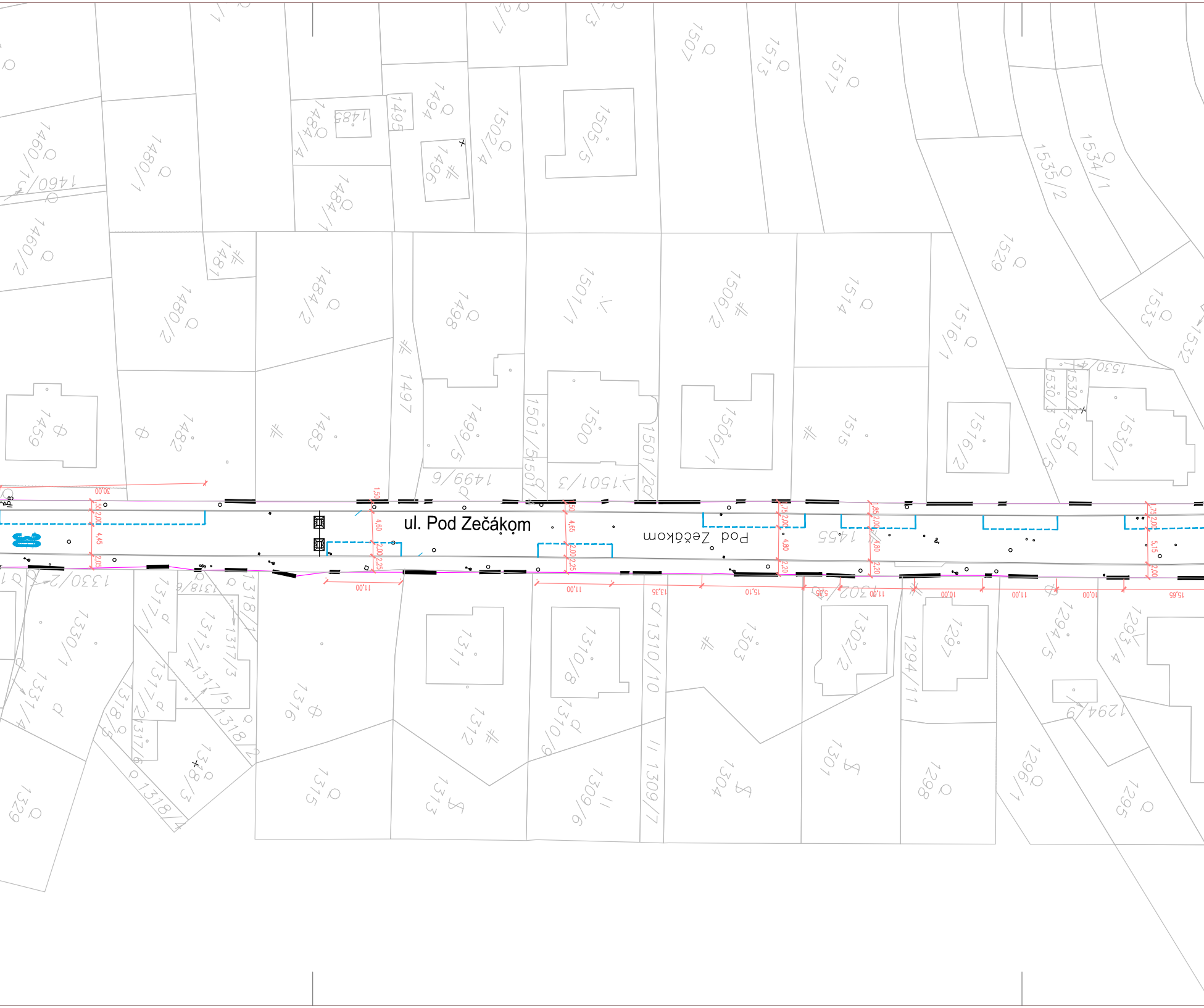
ul. Pod Zečákom
Pod Zečákom
1460/1
1460/3
1460/2
1480/1
1480/2
1481
1482
1483
1484/1
1484/2
1484/4
1485
1459
1494
1495
1496
1497
1498
1499/5
1499/6
1500
1501/1
1501/3
1501/4
1501/5
1501/2
1502/4
1505/5
1506/1
1506/2
1507
1513
1514
1515
1516/1
1516/2
1517
1529
1530/1
1530/2
1530/3
1530/5
1531
1532
1533
1534/1
1535/2
1455
1330/2
1330/1
1331/4
1329
1317/1
1317/2
1317/3
1317/4
1317/5
1317/6
1318/1
1318/2
1318/3
1318/4
1318/6
1318/9
1316
1315
1311
1312
1313
1310/8
1310/9
1310/10
1309/6
1309/7
1303
1304
1302/2
1301
1297
1298
1294/11
1294/5
1294/9
1296/1
1295
1293/4
10,00
11,00
13,35
15,10
5,35
10,00
11,00
10,00
15,65
4,45
4,60
4,65
4,80
5,15
2,00
2,05
2,25
2,20
1,50
1,55
1,75
1,85

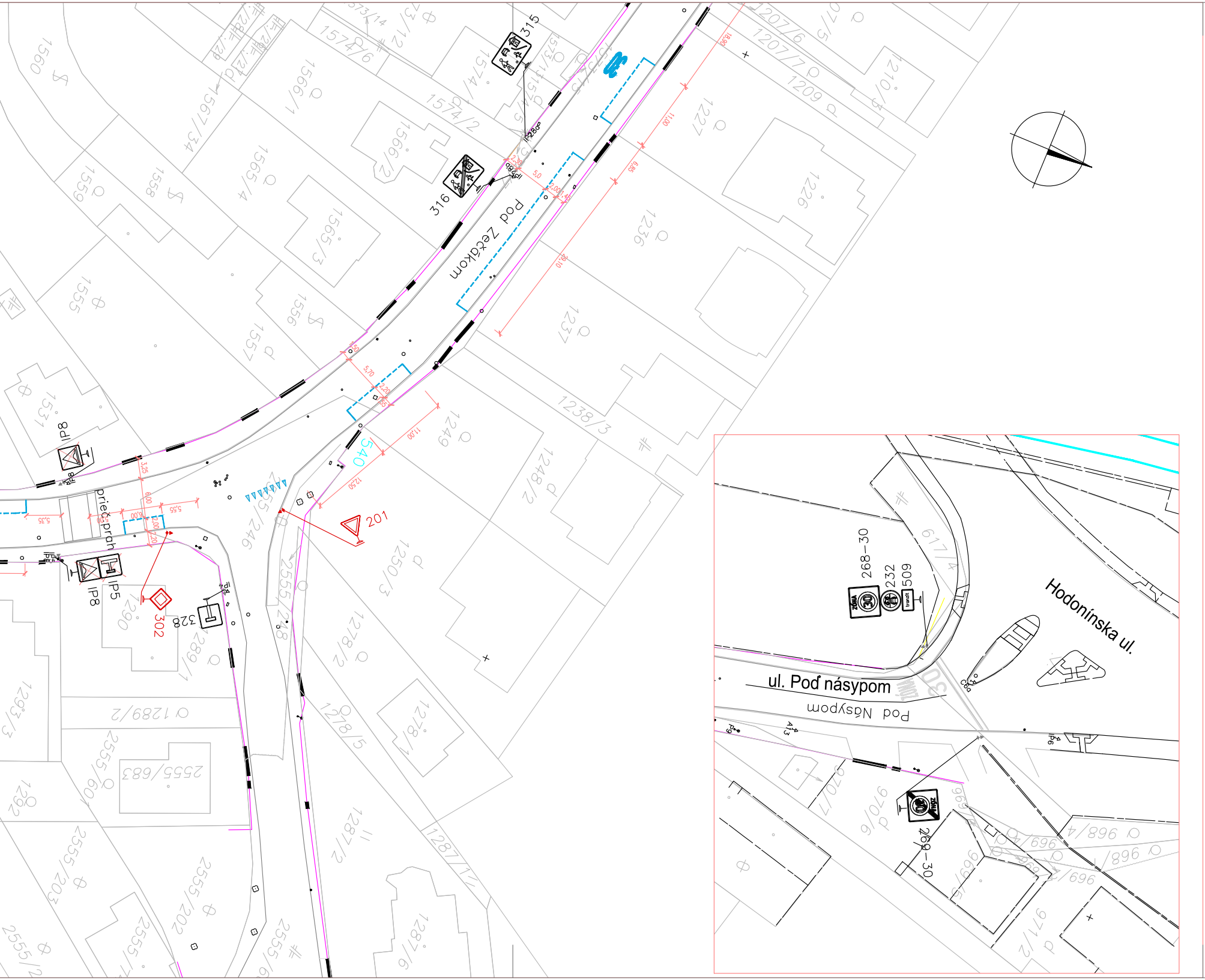

Pod Zeťákom
priečprah
315
316
201
302
328
540
IP8
IP5
11,00
20,10
5,70
5,35
5,55
6,00
Hodonínska ul.
ul. Pod násypom
Pod Násypom
268–30
232
509
269–30
1574/6
1574/2
1566/1
1566/2
1565/4
1565/3
1567/34
1560
1559
1558
1556
1555
1557
1531
1207/6
1207/7
1209
1210/5
1227
1226
1236
1237
1238/3
1249
1248/2
1250/3
1278/2
1278/1
1278/5
1287/2
1287/1
1287/6
1289/1
1289/2
1290
1293/3
1292
2555/246
2555/228
2555/683
2555/60
2555/203
2555/202
617/4
970/7
970/6
971/2

LEGENDA:

🟥	Navrhované trvalé dopravné značenie
⬛	Existujúce trvalé dopravné značenie

LEGENDA VODOROVNÉHO DOP. ZNAČENIA:

602-50 T 1,5/0,75	– – – – –	vonkajšia okrajová prerušovaná čiara
604	▬	STOP čiara
605-60	▽▽▽▽▽▽▽	čakacia čiara - žraločie zuby
665-30	30	upozornenie na najvyššiu dovolenú rýchlosť

POZNÁMKA:

Dopravné značenie musí byť rozmiestnené v zymsle grafického podkladu a v súlade so zásadami pre umiestňovanie dopravného značenia.

Dopravné značenie je možné rozmiestniť až po jeho riadnom určení príslušnými cestnými správnymi orgánmi.

VEDÚCI PROJEKTU:		
ZODP. PROJEKTANT	PROJEKTANT	VYPRACOVAL
Ing. MARCEL MALÍČEK		
INVESTOR: MESTSKÁ ČASŤ BRATISLAVA–LAMAČ, MALOKARPATSKÉ NÁMESTIE 6512/9, 84103 BRATISLAVA		
NÁZOV : PARKOVANIE V MČ. BRATISLAVA LAMAČ		
ČASŤ: SITUÁCIA TRVALÉHO DOPRAVNÉHO ZNAČENIA MK POD ZEČÁKOM časť. 1		

OBJEDNÁVATEL PROJEKTU:
MESTSKÁ ČASŤ BRATISLAVA-LAMAČ
MALOKARPATSKÉ NÁMESTIE 6512/9, 84103 BRATISLAVA
IČO 00 603414 tel.: 02/64 78 00 65
e–mail : rychtarikova@lamac.sk

PROJEKTANT: MATIG s.r.o.
tel.: 0903833709
e–mail: malicek@matig.sk

ZÁK. ČÍSLO	08/2024	
DÁTUM	01/2025	PRÍL. č.:
STUPEŇ	PS	1
FORMÁT	8 A4	
MIERKA	1:500	